

-  **PUNT D'INICI** - Ctra. Sant Pere de Roda-Vilajuïga Km 1,5
-  **LLOC D'ARRIBADA** - Ctra. Sant Pere de Roda-Vilajuïga Km 1,5
-  **DESNIVELL (metres)** - 70m
-  **DURADA (hores i minuts)** - 1h. (anada)
-  **GRAU DE DIFICULTAT** - Baix
-  **TIPUS DE CAMÍ (corriol, pista...)** - Carretera, pista
-  **DESCRIPCIÓ DE L'ITINERARI:**
 Agafem la carretera que va del monestir de Sant Pere de Rodes a Vilajuïga i aproximadament al cap d'un quilòmetre i mig trobarem el trencall a la dreta que per una pista, ens portarà al mas Margall. Deixant-lo a la dreta, enfilarem una pista a l'esquerra que ens portarà a mas Magí. Des d'aquí baixarem al mas de la Mata. El dolmen el trobarem al costat de tramuntana
-  **LLOCS D'INTERÈS:** Dolmen del Mas de la Mata

LLANÇÀ

rutes per la Mar d'Amunt

- 1 de Llançà a Sant Genís del Terrer
- 2 de Valleta a Sant Silvestre i Sant Genís
- 3 Puig d'Esquers
- 4 Puig d'Esquers (2)
- 5 Carrerada de Sant Pere de Rodes
- 6 Cap de Ras
- 7 Font d'en Falcó
- 8 Llançà Medieval
- 9 **Dolmen del mas de la Mata**
- 10 Dolmen de Roca Miralles

ÀREA MUNICIPAL DE TURISME DE LLANÇÀ

Camprodon, 16-18

LLANÇÀ

rutes per la Mar d'Amunt



Itinerari a peu
Itinerario a pie
Itinéraire à pied
Walking route

Monument megalític



ÀREA MUNICIPAL DE TURISME DE LLANÇÀ

Camprodon, 16-18

Camprodon, 16-18


ES

ruta **9**

-  **PUNTO DE INICIO** - Ctra. Sant Pere de Roda-Vilajuïga Km 1,5
-  **LUGAR DE LLEGADA** - Ctra. Sant Pere de Roda-Vilajuïga Km 1,5
-  **DESNIVEL (metros)** - 70m
-  **DURACIÓN (horas y minutos)** - 1h. (ida)
-  **GRADO DE DIFICULTAD** - Bajo
-  **TIPO DE CAMINO (sendero, pista...)** - Carretera, pista

 **DESCRIPCIÓN DEL ITINERARIO:**

Cogemos la carretera que va del monasterio de Sant Pere de Rodes a Vilajuïga y aproximadamente al cabo de un kilómetro y medio, encontraremos el desvío a la derecha que, por una pista, nos llevará al mas Margall. Dejándolo a la derecha, enfilaremos una pista a la izquierda que nos llevará al mas Magí. Desde allí bajaremos al mas de la Mata. El dolmen lo encontraremos al lado de tramontana.

-  **LUGARES DE INTERÉS:** Dolmen del Mas de la Mata


FR

route **9**

-  **POINT DE DÉPART** - Route Sant Pere de Roda-Vilajuïga Km 1,5
-  **POINT D'ARRIVÉE** - Route Sant Pere de Roda-Vilajuïga Km 1,5
-  **DÉNIVELÉ (mètres)** - 70m
-  **DURÉE (heures et minutes)** - 1h (aller)
-  **DEGRÉ DE DIFFICULTÉ** - Faible
-  **TYPE DE CHEMIN (sentier, piste...)** - Route, piste







 **DESCRIPTION DE L'ITINÉRAIRE:**

Prendre la route qui va du monastère de Sant Pere de Rodes à Vilajuïga pour arriver, à environ un kilomètre et demi, à un croisement sur la droite qui mène, en suivant une piste, au mas Margall. Le quitter en prenant sur la droite et monter par une piste sur la gauche qui va au mas Magí. De là, descendre au mas de la Mata. Le dolmen se trouve côté tramontane.

-  **LIEUX D'INTÉRÊT:** Dolmen du Mas de la Mata

GB

route **9**

-  **STARTING POINT** - Road of Sant Pere de Roda-Vilajuïga Km 1,5.
-  **POINT OF ARRIVAL** - Road of Sant Pere de Roda-Vilajuïga Km 1,5.
-  **DIFFERENCE IN HEIGHT (metres)** - 70m
-  **TIME-LENGTH (hours and minutes)** - 1h. (one-way)
-  **GRADE OF DIFFICULTY** - low
-  **TYPE OF TRACK (walking-track, wide-track...)** - Road and wide-track

 **DESCRIPTION OF ITINERARY:**

Take the road that goes from the monastery of Sant Pere de Rodes to Vilajuïga; after approximately one and a half kilometres, turn right down a wide-track to mas Margall (a farmhouse). Go past the farmhouse leaving it on the right-hand side and go up the track on the left hand-side to the house called can Magí. From here, descend to the farmhouse of mas de la Mata. The dolmen can be found on the North side.

-  **SITES OF INTEREST:** Dolmen of Mas de la Mata

